

Министерство образования и науки, молодежи и спорта Украины

**Одесский национальный университет имени И.И. Мечникова
Кафедра истории древнего мира и средних веков**

**Одесский археологический музей
Национальной Академии Наук Украины**

**Отдел археологии Северо-Западного Причерноморья
Национальной Академии Наук Украины**

ДРЕВНЕЕ ПРИЧЕРНОМОРЬЕ

Выпуск IX

Одесса

ФЛП «Фридман А.С.»

2011

ББК 63.3(237Ук,7)

Д 73

УДК 902/904

Рекомендовано к печати Ученым Советом исторического факультета Одесского национального университета имени И.И. Мечникова. Протокол № 5 от 21 февраля 2011 г.

Древнее Причерноморье. Выпуск IX / Глав. ред. И.В. Немченко. – Одесса: ФЛП «Фридман А.С.», 2011. – 520 с.

Сборник «Древнее Причерноморье» составлен на основании материалов IX Чтений памяти профессора П.О. Карышковского, международной конференции, которая состоялась в ОНУ имени И.И. Мечникова 11-13 марта 2011 г. и была посвящена 90-летию со дня рождения этого выдающегося ученого. Выпуск включает статьи по проблемам нумизматики, эпиграфики, археологии Северного Причерноморья, античной и средневековой истории, византиноведения, истории Европы раннего нового времени, историографии и т.д.

Редакционная коллегия:

Немченко И.В. – к.и.н., зав. кафедрой истории древнего мира и средних веков ОНУ имени И.И. Мечникова, главный редактор.

Демин О.Б. – д.и.н., зав. кафедрой новой и новейшей истории ОНУ имени И.И. Мечникова.

Дзиговский А.Н. – д.и.н., профессор кафедры археологии и этнологии Украины ОНУ имени И.И. Мечникова.

Кушнир В.Г. – к.и.н., декан исторического факультета ОНУ имени И.И. Мечникова.

Луговой О.М. – к.и.н., доцент кафедры истории древнего мира и средних веков ОНУ имени И.И. Мечникова, технический редактор.

Охотников С.Б. – к.и.н., зам. директора Одесского археологического музея НАНУ.

Руссев Н.Д. – д.и.н., проф. Высшей антропологической школы (Кишинэу, Молдова).

Самойлова Т.Л. – к.и.н., зав. Отделом археологии Северо-Западного Причерноморья НАНУ.

Смынтына Е.В. – д.и.н., зав. кафедрой археологии и этнологии Украины ОНУ имени И.И. Мечникова.

Рецензенты:

Бруяко И.В. – д.и.н., директор Одесского археологического музея НАНУ.

Сорочан С.Б. – д.и.н., зав. кафедрой истории древнего мира и средних веков Харьковского национального университета имени В.Н. Каразина.

*Издание осуществлено при финансовой помощи **Владимира Владимировича Левчука и Владимира Алексеевича Кравца.***

ISBN 966-96181-5-1

© Кафедра истории древнего мира и средних веков
ОНУ имени И.И. Мечникова, 2011

²⁹ Эрмий Созомен Соломинский. Церковная история, V, 22. – СПб., 1851.

³⁰ Филосторгий. Сокращение «Церковной истории», VII, 3 / Пер. с древнегреч. В.А. Дорофеевой // Церковные историки IV–V вв. – М., 2007. – С. 189-265. – http://krotov.info/acts/05/marsel/istoriki_07.htm.

Г.Н. Тоцев (Запорожье, Украина)
**ПАМЯТНИКИ ПРЕДСКИФСКОГО ВРЕМЕНИ
 НА МАМАЙ-ГОРЕ**

Мамай-Гора – совокупность курганных и грунтовых могильников на доминирующей возвышенности левого берега совр. Каховского водохранилища у с. В. Знаменка Каменско-Днепровского района Запорожской области. Охранные работы ведутся с 1988 г. археологической экспедицией ЗНУ.

Материалы раскопок в 1988–2008 гг. нашли детальное описание в 4-х книгах. Они наглядно свидетельствуют о функционировании возвышения как места захоронения с эпохи неолита до периода позднего средневековья. Разновременные могильники в определенной мере, приблизительно, отражают степень заселенности данной местности в различные времена.

Эпоха бронзы засвидетельствована комплексами Я, К, КМК и Ск культур. Погребения последней из названных выявлены в различных по величине курганных насыпях. Один (I) замыкал курганный ансамбль с востока, остальные рассеяны вокруг.

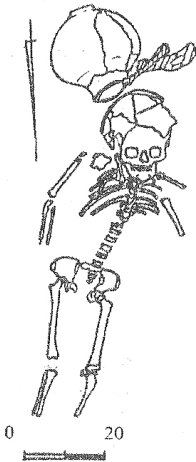
Небольшой грунтовый белозерский могильник располагался к СЗ от курганного ядра. Выявлено 5 погребений. Из них три потревожено в древности. В наборе инвентаря кубки, подвески, бусы.

Последующее время представлено двумя захоронениями новочеркаского типа. Первое (впускное № 8) выявлено в небольшом кургане № 161 (раскопки 1995 г.).

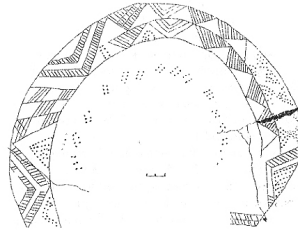
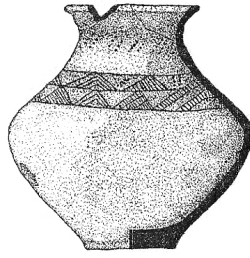
Выявлено в 2,6 м к СВ на глубине 1,8 м. Костяк ребенка лежал вытянуто на спине головой на ЮЮЗ. Правая рука вытянута, чуть согнута в локте. Левая лопатка и плечевая кость левой руки сдвинуты землероями, локтевая и лучевая кости отсутствуют. Выше черепа находились кости животного (овца, одна особь, полувзрослая), справа от них лежал на боку горловиной на ССЗ сосуд. Часть венчика отпала в древности и лежала на тонком слое заполнения.

Инвентарь: корчага с высоким горлом и отогнутым наружу краем венчика. Поверхность тщательно заглажена, покрыта белым налетом. По плечикам украшена геометрическим орнаментом из врезных линий, в виде треугольников, и точечных наколов. Высота 23,5 см, наибольший диаметр тулова 23,5 см, венчика – 12 см, дна – 8,7 см (рис. 1).

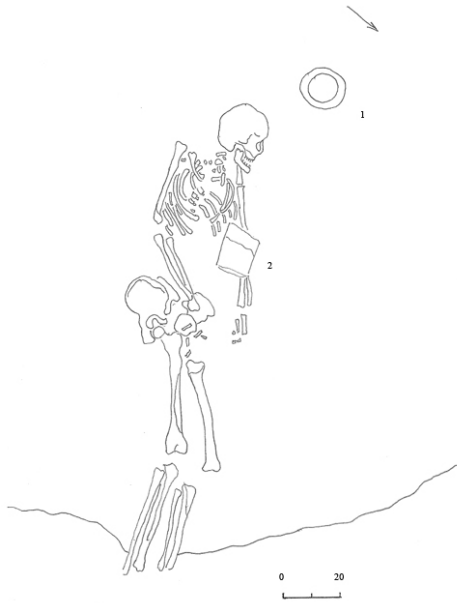
Второе погребение (221,1) этого времени выявлено в 2010 г. на оползневом склоне к СЗ от кургана 161.



1



2



3

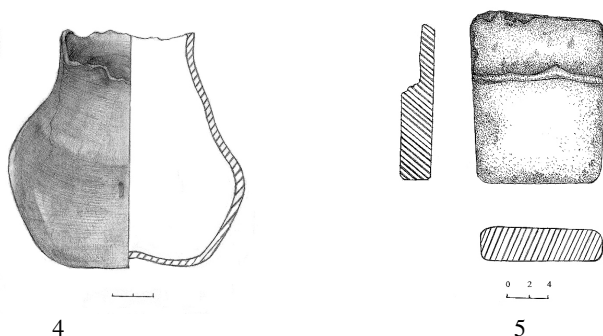


Рис. 1. Планы и материалы новочеркасских погребений Мамай-Горы. 1-2 – 161, 8; 3-5 – 221, 1. (2, 4 – керамика; 5 – камень)

Обнаружено на опустившемся участке берега к СЗ от курганного массива. Выявлено по выступающим из среза берега пяточным костям.

Костяк зафиксирован на глубине 0,55 м от поверхности на этом участке. Контуры ямы не прослеживались. Лежал вытянуто на спине с разворотом влево. Левая рука уложена вдоль туловища, правая слегка согнута в локте, кисть на левом крыле таза. Ориентирован верхней половиной туловища на З. Над черепом стоял лепной кубок, над локтевым суставом левой руки, выше на 0,15 м находилась плиточка из камня.

Инвентарь: кубок лепной с высокой цилиндрической горловиной. Венчик отколот в древности. В месте перехода тулова в горловину имеется нечетко выраженное ребро. Дно имеет выемку с внешней стороны. Цвет поверхности черный с коричневыми пятнами. В тесте примесь песка, мелкотолченого шамота, камешков. Высота 10 см, диаметр тулова 6,5 см, диаметр дна 6 см (рис.1).

2. Плиточка подпрямоугольной формы. Один край частично сколот. Длина 16,6 см, ширина 11,5–13,5 см, толщина 4 см (рис.).

На заложенном к югу раскопе размерами 2х2 м погребений не выявлено. Рельеф местности даже с учетом деформации береговой линии не дает оснований полагать о наличии какой-либо насыпи над погребением, т.е. можно говорить о параллельном сосуществовании как курганного, так и бескурганного обрядов.

Всплеск активного использования местности под некрополь происходит чуть позже, в скифское время. Всего на Мамай-Горе выявлено 360 погребений этого времени, самое раннее может быть датировано концом VII–VI вв. до н.э, свыше 90 % остальных датируются в рамках конца V – начала III вв. до н.э.

Всего одно впускное захоронение относится к последующему сарматскому времени.

Полагаем, что один из наиболее полно исследованных на сегодня могильников – Мамай-Гора отражает плотность и динамику освоения Нижнего Поднепровья в различные периоды, наиболее показательны в этом отношении предскифско-скифско-сарматское время.